

GEO PARK

Banská Štiavnica
Slovak Republic



nadmorská výška [m n. m.]

- 191,4 - 200
- 200,1 - 300
- 300,1 - 500
- 500,1 - 700
- 700,1 - 1 000
- 1 000,1 - 1 007,5

- cestný úsek
- vodný tok
- zastavaná plocha
- vodná plocha
- hranica obce
- hranica geoparku

© Slovenská agentúra životného prostredia, 2017

MINISTERSTVO
ŽIVOTNÉHO PROSTREDIA
SLOVENSKEJ REPUBLIKY

SLOVENSKÁ AGENTÚRA
ŽIVOTNÉHO PROSTREDIA



Environmentálny fond

Banskoštiavnický geopark



Slovak Republic

GEO PARK

Banská Štiavnica

Banskoštiavnický geopark

Zriadenie Banskoštiavnického geoparku, územia so zaujímavou a pestrú geologickou stavbou, siaha až do roku 2000. **Situovaný je na území okresu Banská Štiavnica** (mesto Banská Štiavnica a obce: Banská Belá, Banský Studenec, Baďan, Beluj, Dekýš, Ilja, Kozelník, Močiar, Počúvadlo, Podhorie, Preňčov, Svätý Anton, Štiavnické Bane a Vysoká), **Žarnovica** (obec Hodruša - Hámre a Voznica) a **Žiar nad Hronom** (obec Vyhne). **Rozprestiera sa na ploche 374 km².**

spolu 156 lokalít: geologická (1), geologická a montanistická (8), geologická a prírodná (2), geologická, prírodná a archeologická (1), prírodná (8), montanistická (83), montanistická a oddychová (17), montanistická a archeologická (1), kultúrno-historická a archeologická (1) a kultúrno-historická (34). Geopark prevádzkuje Regionálne združenie pre rozvoj Banskej Štiavnice a okolia – Región Sitno so sídlom v Preňčove. Správcovstvo vybudovaných prvkov geoparku prešlo v roku 2008

3. sústavné vzdelávanie, osвета a šírenie informácií pre všetky vekové kategórie a typy inštitúcií,

4. identifikácia, výber, príprava a postupné udržateľné budovanie ďalších prvkov objektovej sústavy.



1 Fotopanorama z Červenej studne

Do jeho územia zasahuje **Chránená krajinná oblasť Štiavnické vrchy**. V rámci geoparku sú v prevádzke **tri informačné centrá, dve dedičné štôlnie, štyri náučné chodníky a náučná geologická expozícia**. Súčasťou objektovej sústavy geoparku sú aj objekty zapísané do Zoznamu svetového kultúrneho a prírodného dedičstva UNESCO „Historické mesto Banská Štiavnica a technické pamiatky okolia“.


Geopark je od roku 2016 národným geoparkom Slovenskej republiky, zaradeným do Sieťe geoparkov SR. **Na jeho území sa nachádza**



2 Dolná Štopfer štôlnia



3 Tajch Počúvadlo



5 Šachtka Mayer II



6 Kamenné more vo Vyhniach


do kompetencie **Slovenského banského múzea, Štátnej ochrany prírody Slovenskej republiky a obce Štiavnické Bane**.




Priority rozvoja Banskoštiavnického geoparku sú:

1. prevádzka a údržba existujúcich prvkov objektovej sústavy,
2. koordinácia aktivít subjektov a jednotlivých aktérov podieľajúcich sa na prevádzke, údržbe a dostavbe objektovej sústavy geoparku,

KONTAKTY

www.geopark.sk | www.geoparkbs.sk

 Združenie Región Sitno
Preňčov 300
969 73 Preňčov

 +421 45 672 62 43
 info@geoparkbs.sk
 48.363060, 18.923522



7 Vyhliadka nad tajchom Bakomi



8 Píngové pole pod Tanádom



4 Fotopanorama z Banskoštiavníckej kalvárie